COMUNE DI CAVAGLIO D'AGOGNA

PROVINCIA DI NOVARA

REGIONE PIEMONTE

Legge Regionale 5 Dicembre 1977, n°56 "Tttutela e uso del suolo" e successive modifiche ed integrazioni

Circolare del Presidente della Giunta Regionale n°7/LAP, 8 Maggio 1996

Nota Tecnica Esplicativa alla Circolare P.R.G. 8.05.1996 n° 7/lap

PIANO REGOLATORE GENERALE

VARIANTE GENERALE 2019

ai sensi art.15 L.R. 56/77 e s.m.i.

PROPOSTA TECNICA DI PROGETTO PRELIMINARE

STUDIO GEOLOGICO EPIFANI
Via XX Settembre 73 - 28041 Arona (NO)
Tel. 0322 241531 Fax 0322 48422
E-MAIL: studio@geologoepifani.it
PEC: fulvio.epifani@epap.sicurezzapostale.it

ORDINE DEI GEOLOGI REGIONE PIEMONTE FULVIO EPIFANI N° 202 A ORDINE PROFESSIONALE

CARTA GEOLOGICA, GEOMORFOLOGICA E DEI DISSESTI

TAV. 1

Codice lavoro	
File	
Scala	1:10.000
Emissione	NOVEMBRE 2019

Committente

Amministrazione Comunale

Revisione	Oggetto	Data	Controllato
1			
2			
3			

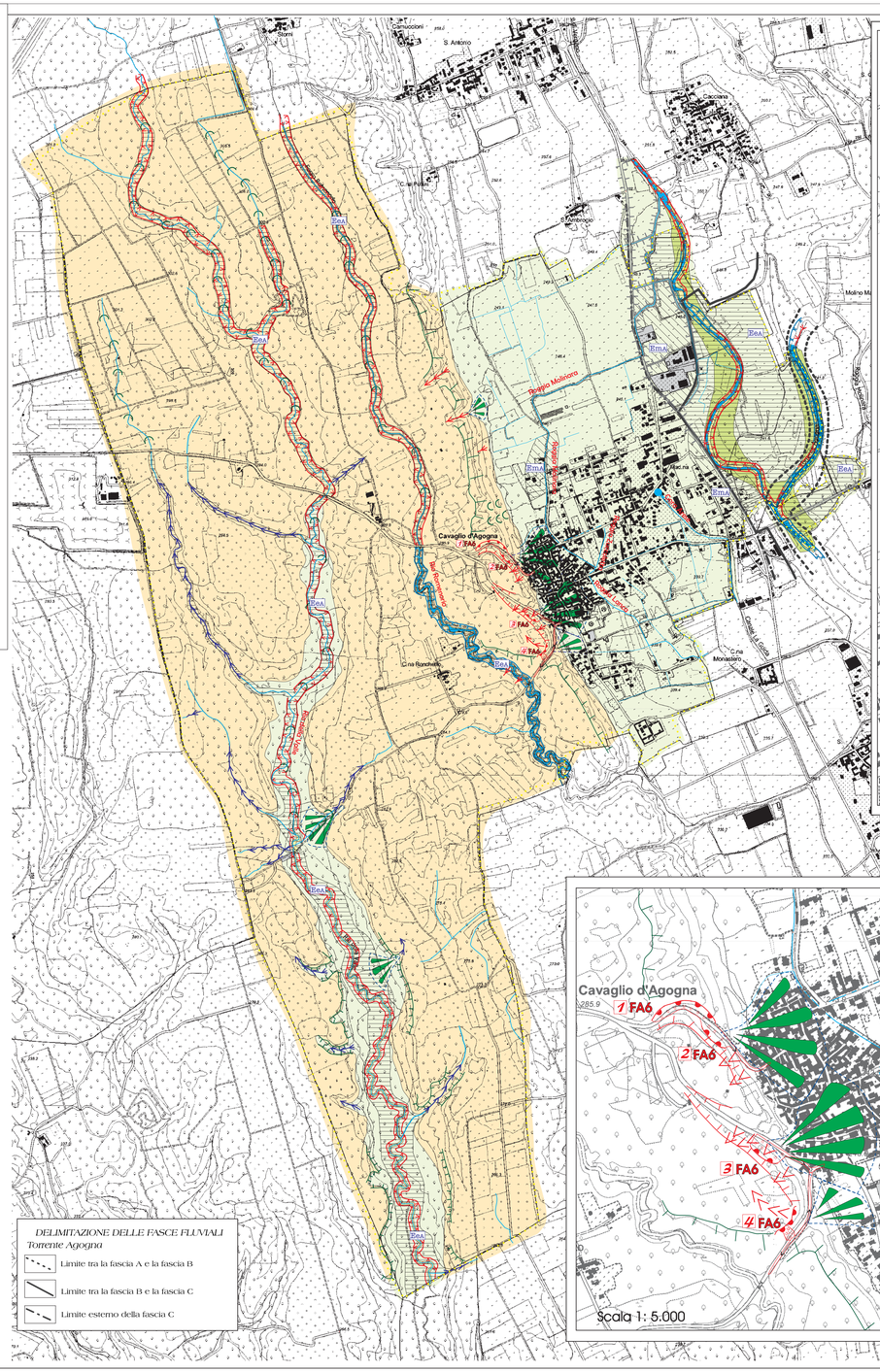

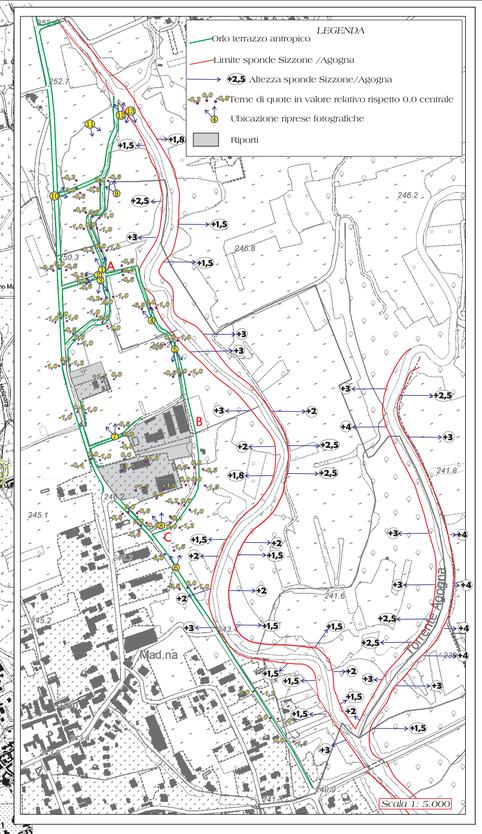

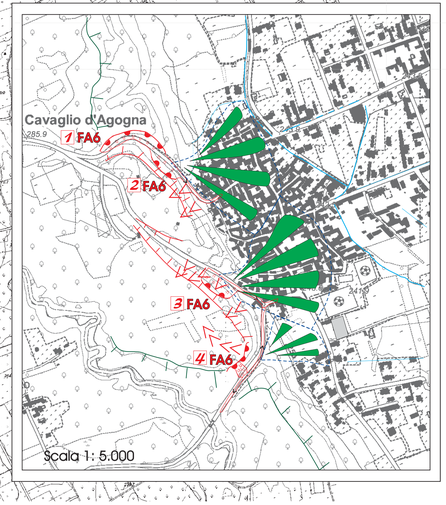



LEGENDA

Elementi Geolitologici

- **a** — Depositi alluvionali del Torrente Agogna e del Torrente Sizzone: a-attuali: ghiaie e ciottoli con lenti di sabbia, deb. limose b-recenti e antichi: sabbie limose ghiaioso-ciottolose
- **Fg^{ms}** — Depositi fluvioglaciali ghiaiosi, localmente molto grossolani con paleosuolo argilloso giallo-rossiccio di ridotto spessore, talora ricoperti da limi più recenti e depositi fluviali prevalentemente sabbioso-limose con debole strato di alterazione brunastro.
- **Fg^{a}** — Depositi fluvioglaciali ciottolosi, grossolani, alterati in ferretto tipico per uno spessore fino a 3 metri, e profondamente alterati di colore rosso-bruno.

Elementi Geomorfologici

N.B. Le sigle poste a fianco della simbologia si riferiscono ai codici della Legenda Regionale - Edizione 25/07/02

Forme Fluviali, Fluvioglaciali, Glaciali e di Versante

Forme inattive — Forme di erosione	Forme attive o riattivabili
Orlo di terrazzo (> 3 m)	
Ripe fluviali: H≥3 m	
Ripe fluviali: H<3 m	
Vallecola a fondo concavo	
Vallecola a "V"	
Conoide di detrito alluvionale	

Dissesti torrentizi e fluviali

- Ee_a - Processi areali ad intensità molto elevata (Rio della Valle e Rio Romenorio criterio geomorfologico - T. Agogna e T. Sizzone criterio geomorfologico e Banca Dati Geologica)
- Em_a - Processi areali ad intensità media o moderata (T. Sizzone criterio geomorfologico)
- Ell_a - Processi lineari ad intensità elevata

Forme antropiche

- orlo rilevato stradale (h= 0,50 m÷2.0m)
- Riporto

Forme di versante dovute alla gravita'

Forme quiescenti

Forme di denudazione

- FA6 — Colamento veloce - frana attiva con relativa numerazione eventuale accumuli e direzione di colamento

Elementi dell'idrografia

- Testate di fontanile

Confine comunale

Idrografia

DELIMITAZIONE DELLE FASCE FLUVIALI

Torrente Agogna

- Limite tra la fascia A e la fascia B
- Limite tra la fascia B e la fascia C
- Limite esterno della fascia C